














**TEGNFORKLARING GLESEMOEN**

	Ny Badstue		Strand		Ny gang- og sykkelveg
	Eksisterende gapahuk		Gress		Ny universell sti
	Brygge		Båtplasser/havn		Eksisterende sti
	Stupetårn		Eksisterende koter		

Rev.	Revisjonen gjelder				Dato	Tegnet	Kontr.	Godkjent
	Krøderen Områderegulering				Målestokk	Dato	16 januar 2025	
	Situasjonsplan Glesemoen				Tegnet	CK		
					Kontr.	SAA		
					Godkjent	SAA		
					Arkiv bet.			
					Erstatn. for			
					Tegning nr.	A10-005		Rev.

sør arkitekter