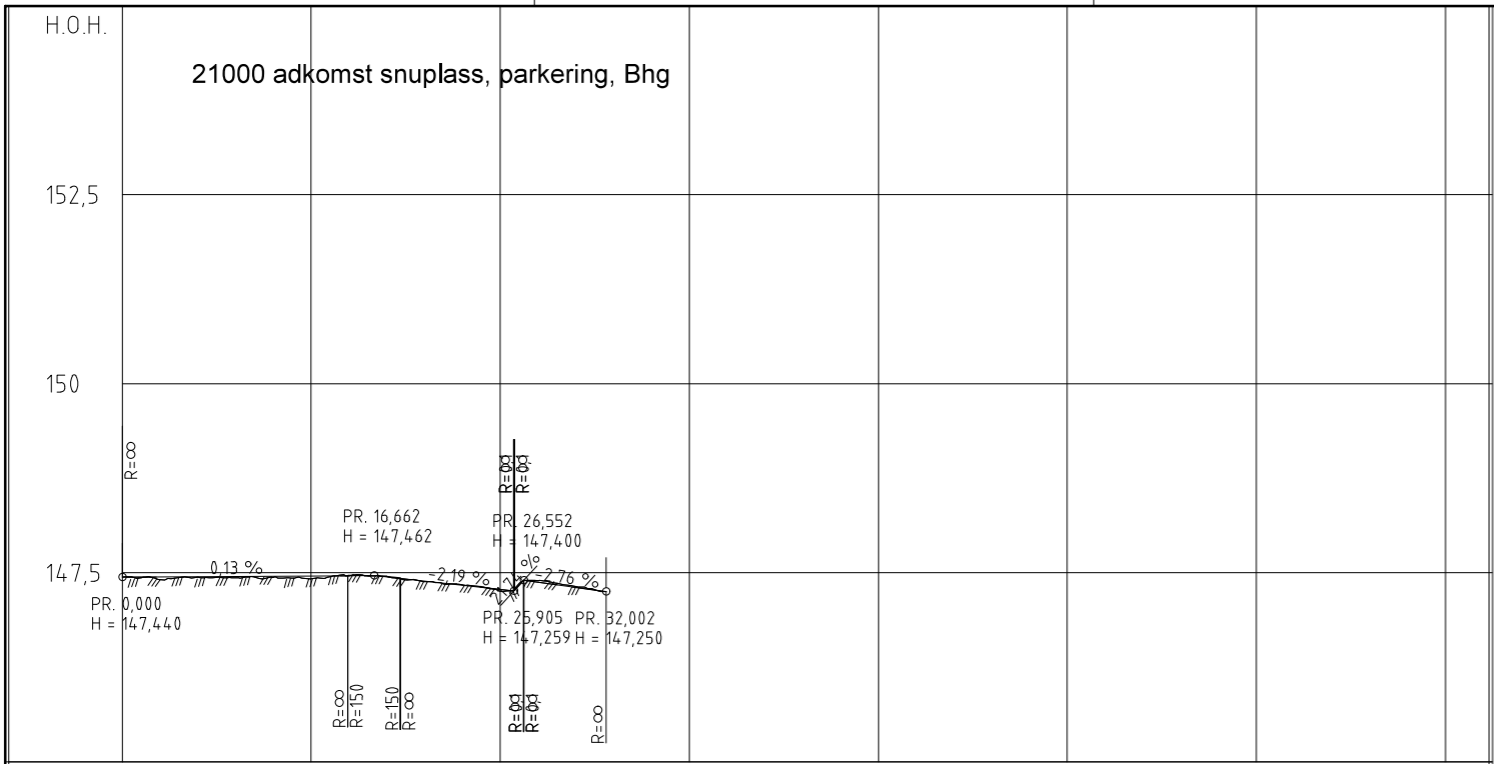


Tegnforklaring

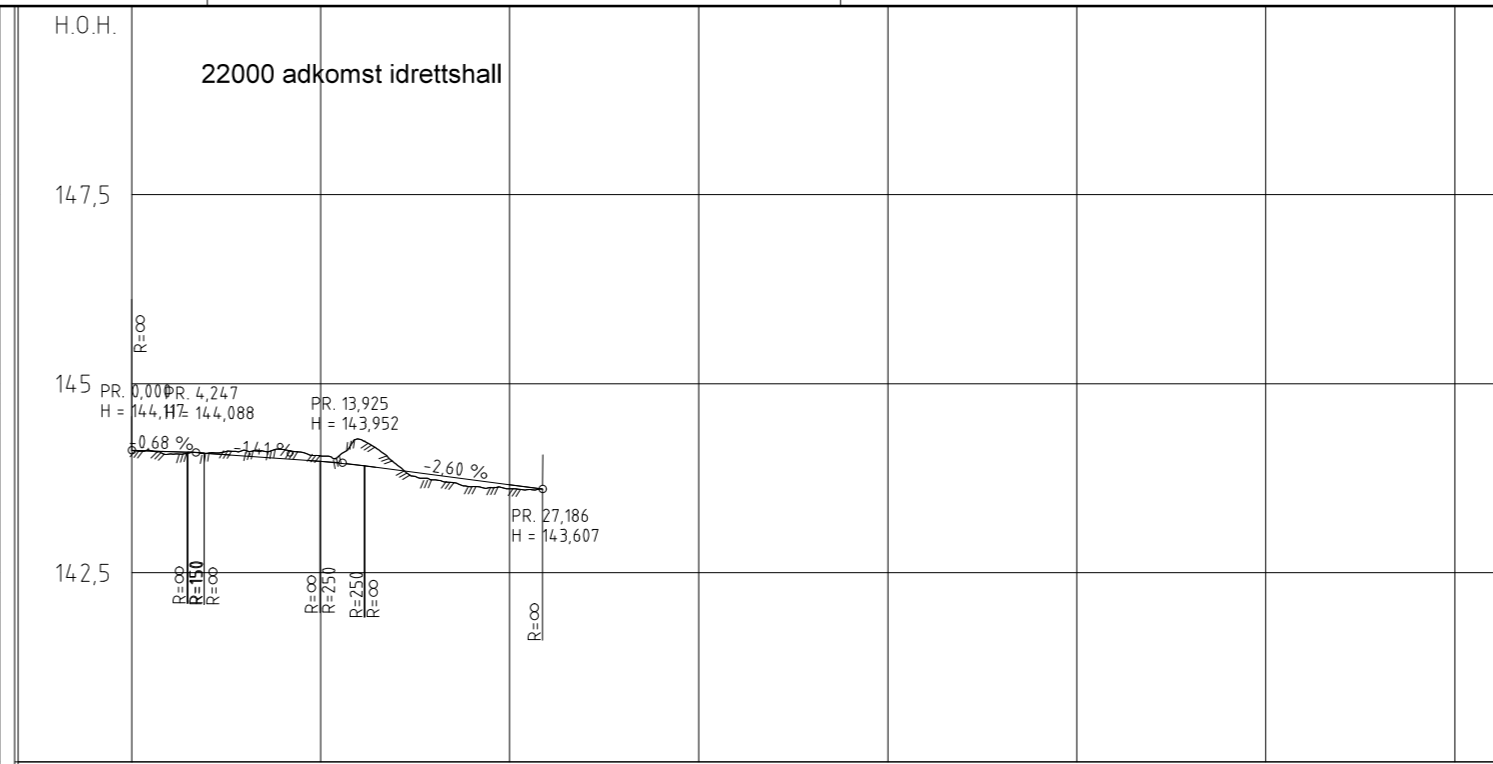
- Kjøreveg
- Rabatt med gatestein
- G/S-veg / fortau
- Grønn rabatt
- Grøft / sideområde
- Kantstein
- Rekkverk
- Gjerde
- Eiendomsgrense
- 1 Nytt bygg

- 2 Ny boligadkomst
- 3 Renovasjon
- 4 Kiss and Ride
- 5 Justering av skrånning
- 6 Nedsenket kantstein
- 7 Kortidsparkering, 15min
- 8 Adkomst/ port til skolegård
- 9 Busstoppe med plass til 5 busser
- 10 Trafo

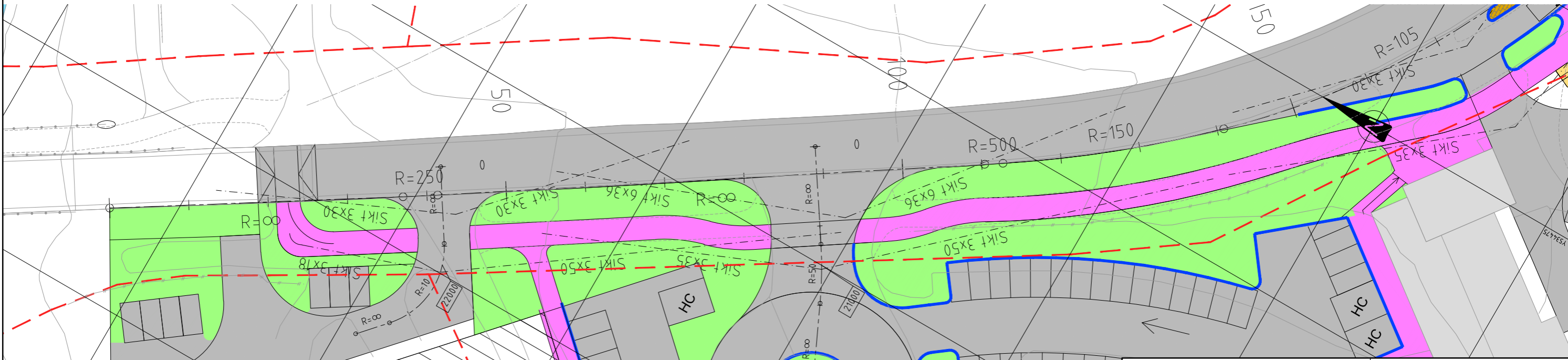
G-01 Teknisk detaljplan for regulering		16.06.23 KEE KS	
Rev. Tekst		Rev. dato	Tegn. Kontroll.
Prosjekt Reg.plan Noresund-anlegget		Oppdragsgiver Krødsherad kommune	
Prosjektfase Reguleringsplan			
Dato 14.11.22	Oppdragsnr. 633210-11	Koordinatsystem UTM32	Haydenferanse NN2000
Utlært av KS	Kontrollert av OTB	Godkjent av IJJ	Målestokk 1:500
Oversiktsplan			asplan viak
Tegningsnummer T B 101		Revisjon G-01	
Fag Type Løpnr.			



PROFIL NR.	0	12,5	25	37,5	50	62,5	75	87,5
HOR.KURV.	R=∞	R=50	R=∞					
BREDDEUTV.								
TVERRFALL	H.kj.b.k. 8,4% 8,4% 4,0% 3,0% 3,0% V.kj.b.k.							
PROFIL H.	147,44	147,44	147,45	147,45	147,46	147,44	147,37	147,25
TERRENG H.	147,44	147,44	147,45	147,45	147,46	147,44	147,37	147,25
OVERBYGN.T.	67CM							



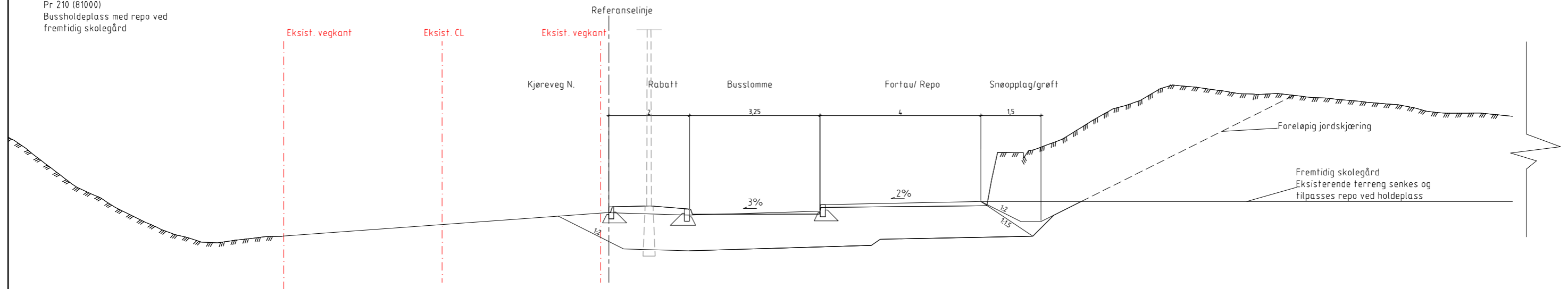
PROFIL NR.	0	12,5	25	37,5	50	62,5	75	87,5
HOR.KURV.	R=∞	R=10	R=∞					
BREDDEUTV.								
TVERRFALL	H.kj.b.k. 4,3% 6,2% 3,0% 3,0% V.kj.b.k.							
PROFIL H.	144,09	144,08	144,07	144,07	143,97	143,92	143,86	143,73
TERRENG H.	144,09	144,08	144,07	144,07	143,97	143,92	143,86	143,73
OVERBYGN.T.	67CM							



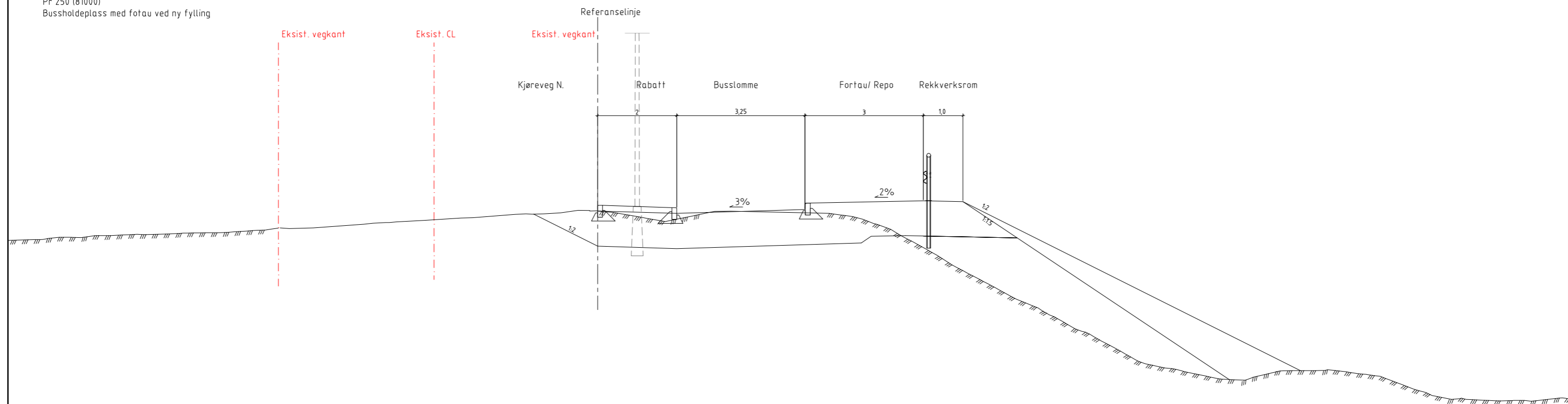
- Tegnforklaring**
- Kjøreveg
 - Rabatt med gatestein
 - G/S-veg / fortau
 - Grønn rabatt
 - Grøft / sideområde
 - Kantstein
 - Rekkverk
 - Gjerd
 - Eiendomsgrense
 - Nytt bygg

G-01 Teknisk detaljplan for regulering		16.06.23 KEE KS	
Rev. Tekn		Rev.dato: Teg. Kont.	
Prosjekt Reg.plan Noresund-anlegget		Oppdragsfører Krødsherad kommune	
Reguleringsplan			
Dato 13.06.2023	Oppdragsnr. 633210-11	Koordinatsystem UTM32	Haydensreferanse NN2000
Uført av KEE	Kontrollert av OTB	Godkjert av IJJ	Målestokk 1:250, 1:50
Plan- og profiltegning Adkomst 21000, 22000			asplan viok
TD101			Revisjon G-01

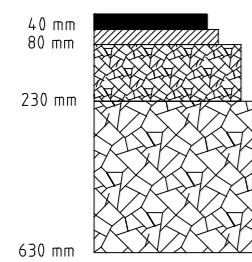
Typiske profil
Pr 210 (81000)
Bussholdeplass med repo ved
fremtidig skolegård



Typiske profil
Pr 250 (81000)
Bussholdeplass med fotau ved ny fylling



Overbygning kjøreveg
M 1:10 (A1)



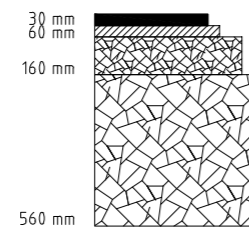
Slitelag, Ab 11, 40 mm
Bindlag, Ab 11, 40 mm

Bærelag, Fk 0-32, 150 mm

Forsterkningslag,
Kult 22/125, 400 mm

Fiberduk

Overbygning fortau
M 1:10 (A1)



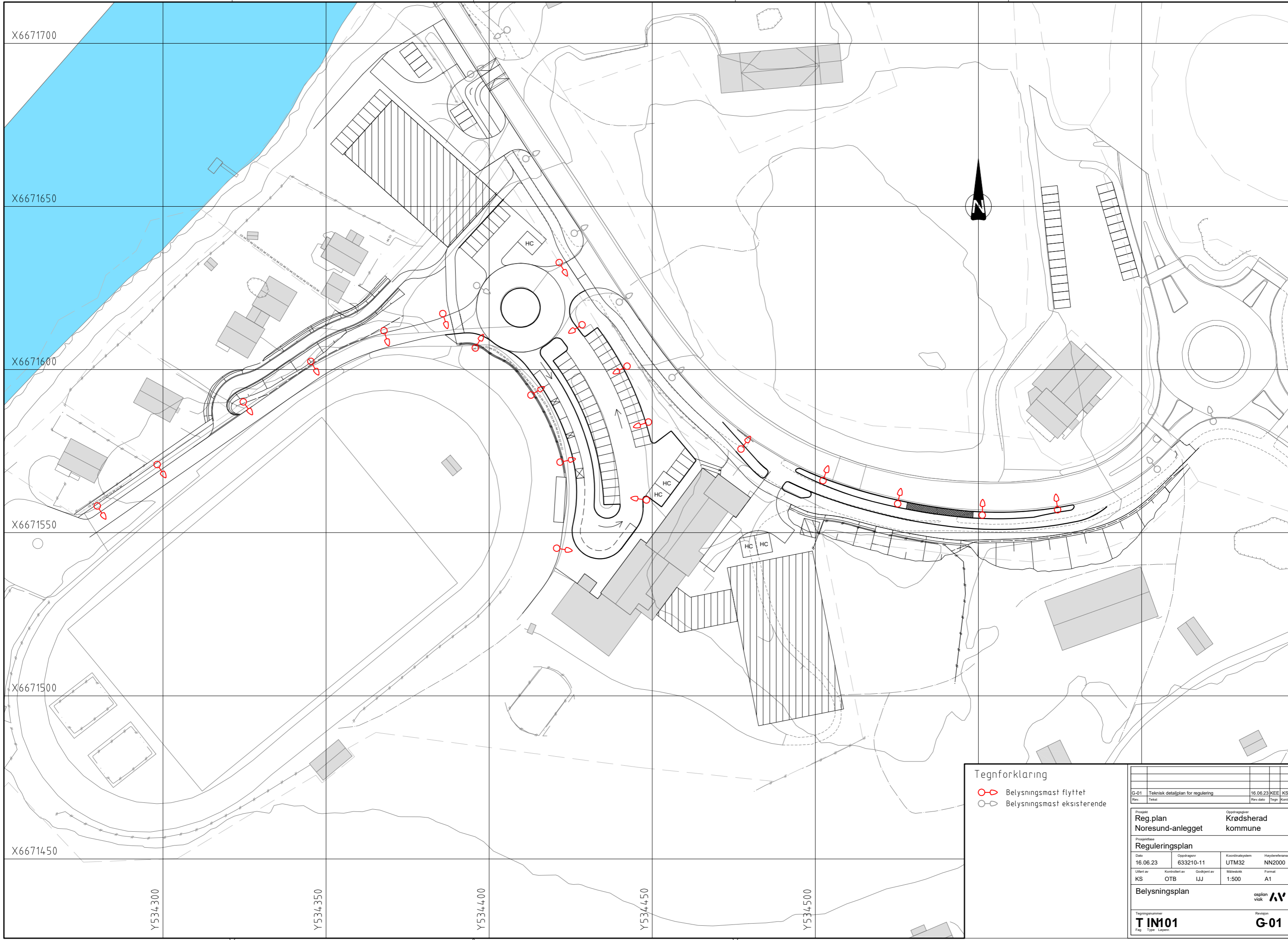
Slitelag, Ab 11, 30 mm
Bindlag, Ab 11, 30 mm

Bærelag, Fk 0-32, 100 mm

Forsterkningslag,
Kult 22/125, 400 mm

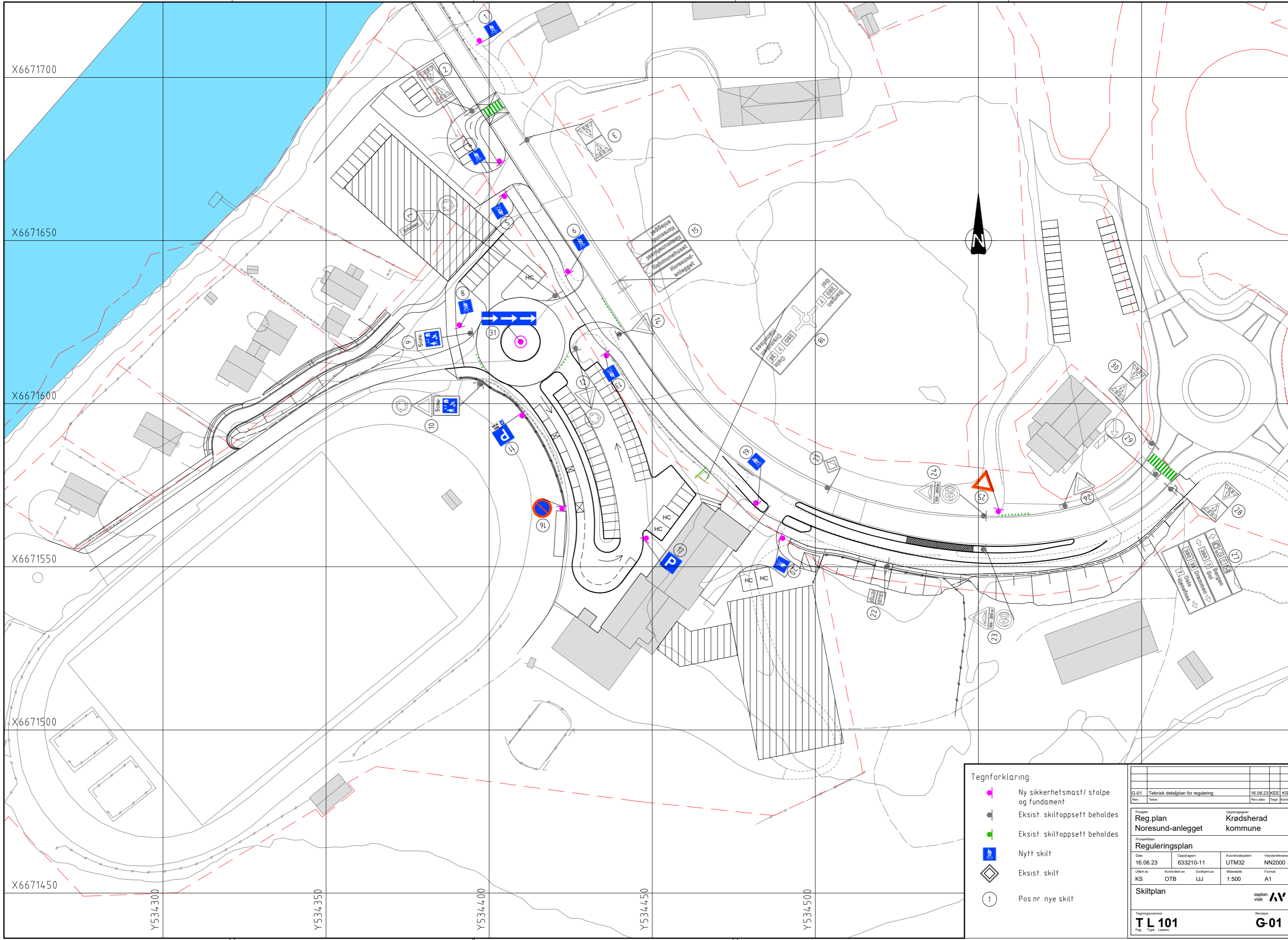
Fiberduk

G-01 Teknisk detaljplan for regulering		16.06.23 KEE KS	
Rev.	Tilset	Rev.dato	tegn. Kontroll
Prosjekt Reg.plan Noresund-anlegget		Oppdragsfører Krødsherad kommune	
Prosjektfase Reguleringsplan			
Dato 13.06.2023	Oppdragsnr. 633210-11	Koordinatsystem UTM32	Heysereferanse NN2000
Uttært av KEE	Kontrollert av OTB	Godkjert av IJJ	Målestokk 1:50, 1:10
Format A1			asplan viok
Normalprofil og overbygning Busslomme			asplan viok
Tegningsnummer TF 101			Revisjon G-01
Fag Type Løpnr.			



- Tegnforklaring**
- Belysningsmast flyttet
 - Belysningsmast eksisterende

G-01 Teknisk detaljplan for regulering		16.06.23		KEE	KS
Rev.	Test	Rev.dato	Tegn	Kont	
Prosjekt Reg.plan Naresund-anlegget		Oppdragsgiver Krødsherad kommune			
Prosjektfase Reguleringsplan					
Dato	Oppdragsnr.	Koordinatsystem	Høydeferanse		
16.06.23	633210-11	UTM32	NN2000		
Utlært av	Kontrollert av	Godkjent av	Målestokk	Format	
KS	OTB	IJJ	1:500	A1	
Belysningsplan			asplan viak		
Tegningsnummer T IM01			Revisjon G-01		
Fag Type Løpnr.					

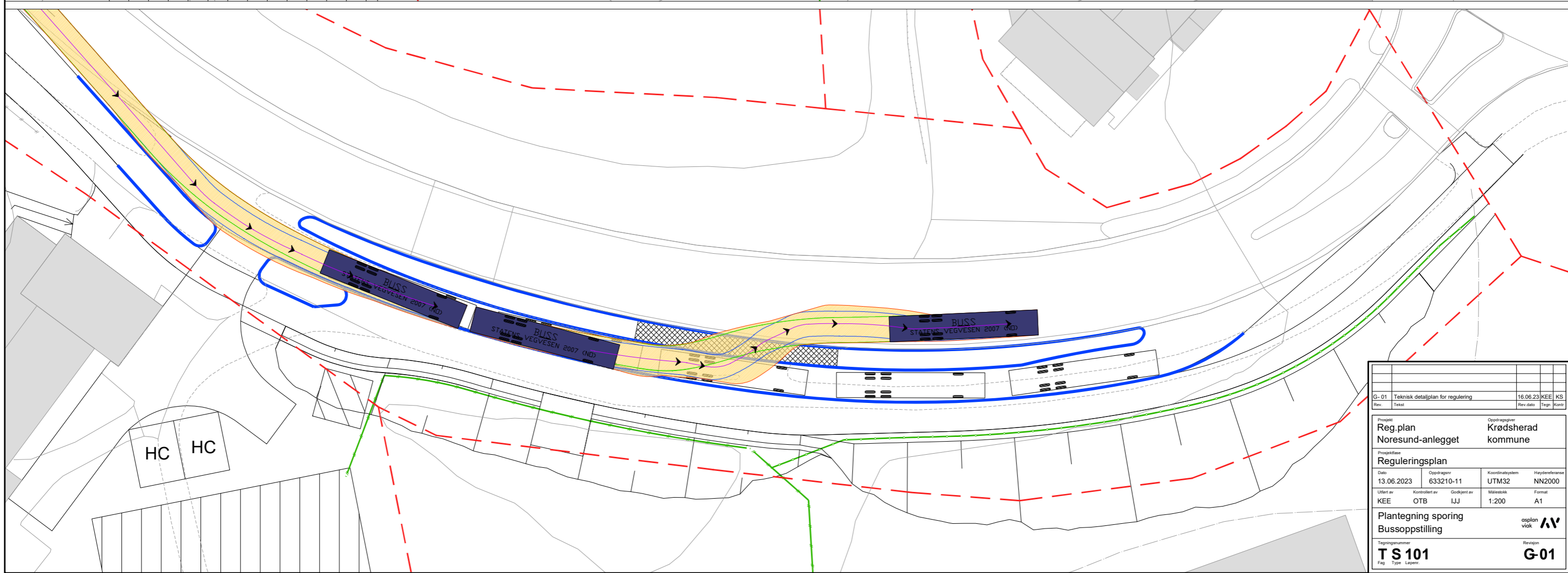
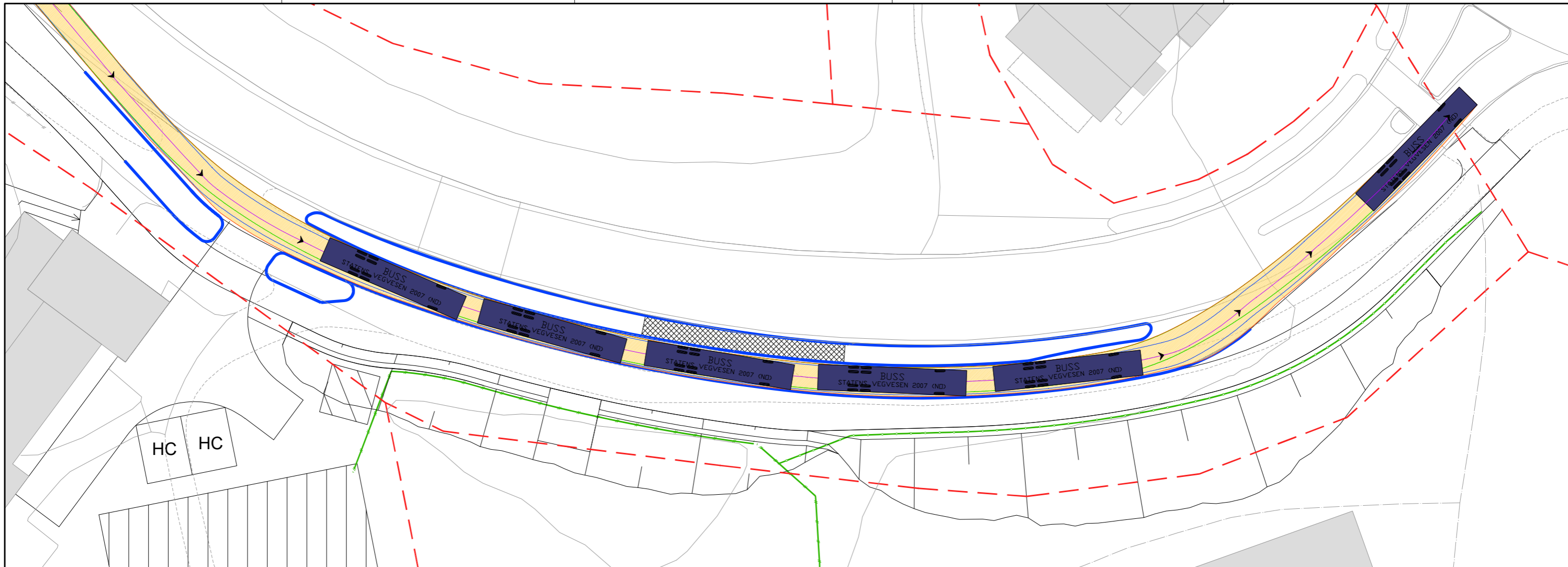


- Tegnforklaring:
- Ny sikkerhetsmast/ stolpe og fundament
 - Eksist. skiltoppsett beholdes
 - Nytt skilt
 - Eksist. skilt
 - 1 Pos nr nye skilt

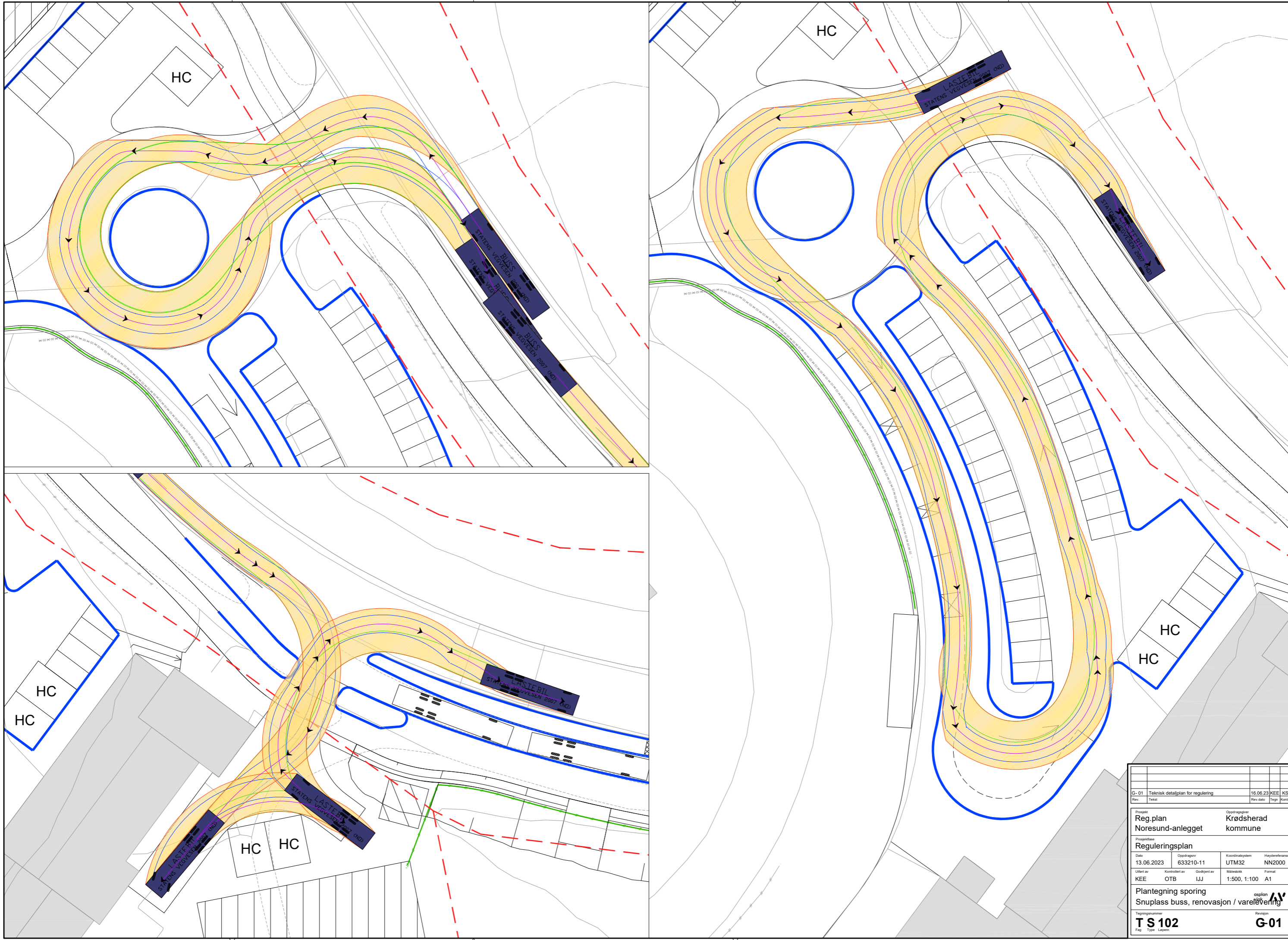
G-01 Teknisk detaljplan for regulering		16.06.23 KEE KS	
Rev. Tekst		Rev. dato: Teg. Kont.	
Prosjekt Reg.plan Noresund-anlegget		Oppdragsgiver Krødsherad kommune	
Prosjektfase Reguleringsplan			
Dato 16.06.23	Oppdragsnr. 633210-11	Koordinatsystem UTM32	Haydenferanse NN2000
Ullert av KS	Kontrollert av OTB	Godkjent av IJJ	Målestokk 1:500
Skiltplan			asplan viak AV
Tegningsnummer TL 101			Revisjon G-01
Fag Type Løpser			

SKILT TABELL													
Pos.nr.	Symbol	Skiltnr.	Størrelse	Folie klasse	Plate		Oppsett		Profil	Høyde (mm)	Sideavstand stolpe (mm)	Vedtaks nr	Merknader
					Type	Antall	Type	Antall					
1 4 5 6 8 13 19 20		522	400x400	1		8-NY		8-NY	-	2000	xx		xx
2 3 28 30		516H 516V											Eksisterende skilt og oppsett beholdes
7	 	729 202 406											Eksisterende skilt og oppsett beholdes
9		540	600x800	1		1-NY		1-NY	-	1600	xx		
10	 	202 406 540											Eksisterende skilt og oppsett beholdes. Ny skiltplate festes på eksisterende skiltstolpe
11		552 832	400x400 500x190	1 1		1-NY 1-NY		1-NY 1-NY	- -	2000 2000	xx xx		"Maks 15 min"
12	 	202 406											Eksisterende skilt og oppsett beholdes
14 26		202											Eksisterende skilt og oppsett beholdes
15	 	713 713											Eksisterende skilt og oppsett beholdes
16		372	LS	1		1-NY		1-NY	-	2000	xx		
17		552	400x400	1		1-NY		1-NY	-	2000	xx		
18		703											Eksisterende skilt og oppsett beholdes
21		206											Eksisterende skilt og oppsett beholdes
22		512											Eksisterende skilt og oppsett beholdes
23 24	 	109 804 362 4											Eksisterende skilt og oppsett beholdes
25		202	MS	2		1-NY		1-NY	-	2000	xx		
27		711											Eksisterende skilt og oppsett beholdes
29		404 1 906V											Eksisterende skilt og oppsett beholdes
31		408	h=400	3		1-NY		1-NY	-	1600	xx		Diameter tilpasses rundkjøringen

G-01	Teknisk detaljplan for regulering	16.06.23	KEE	KS
Rev.	Tekst	Rev.date	Tegn	Kont
Prosjekt		Oppdragsgiver		
Reg.plan		Krødsherad kommune		
Noresund-anlegget				
Prosjektfase				
Reguleringsplan				
Dato	Oppdragsnr	Koordinatsystem	Høydeferansen	
16.06.23	633210-11	UTM32	NN2000	
Ullert av	Kontrollert av	Godkjent av	Målestokk	Format
KS	OTB	IJJ	-	A3
Skilttabell				asplan viak
Tegningsnummer				Revisjon
T L 102				G-01
Fag	Type	Lapser		



G-01 Teknisk detaljplan for regulering		16.06.23		KEE	KS
Rev.	Test	Rev.dato	Tegn	Kont	
Prosjekt		Oppdragsgiver			
Reg.plan		Krødsherad			
Noresund-anlegget		kommune			
Prosjektfase					
Reguleringsplan					
Dato	Oppdragsnr	Koordinatsystem	Høydeferanse		
13.06.2023	633210-11	UTM32	NN2000		
Uflett av	Kontrollert av	Godkjent av	Målestokk	Format	
KEE	OTB	IJJ	1:200	A1	
Plantegning sporing				asplan	
Bussoppstilling				viak	
Tegningsnummer				Revisjon	
T S 101				G-01	
Fag				Type	
Lapen					



G-01 Teknisk detaljplan for regulering		16.06.23		KEE	KS
Rev.	Test	Rev.dato:	Tryk:	Kont:	
Prosjekt		Oppdragsgiver			
Reg.plan		Krødsherad			
Noresund-anlegget		kommune			
Prosjektfase					
Reguleringsplan					
Dato	Oppdragsnr	Koordinatsystem	Høydenreferans		
13.06.2023	633210-11	UTM32	NN2000		
Ullert av	Kontrollert av	Godkjent av	Målestokk	Format	
KEE	OTB	IJJ	1:500, 1:100	A1	
Plantegning sporing					
Snuplass buss, renovasjon / varelevering					
Tegningsnummer					
Revisjon					
T S 102				G-01	
Fag	Type	Lappnr			